

JETTE

PLAN PARTICULIER
D'AFFECTATION DU SOL

BIJZONDER
BESTEMMINGSPLAN

**QUARTIER ALBERT - WIJK
Nr 8.05**

**PRESCRIPTIONS
GRAPHIQUES (LOT 2)**

**GRAFISCHE
VOORSCHRIFTEN (DEEL 2)**

QUARTIER COMPRIS ENTRE

WIJK BEGREPEN TUSSEN

LA RUE F. LENOIR,
L'AVENUE CH. WOESTE,
L'AVENUE O. WARLAND,
LA RUE E. FAES,
L'AXE DU BOULEVARD DE SMET DE NAEYER,

DE F. LENOIRSTRAAT,
DE CH. WOESTELAAN,
DE O. WARLANDLAAN,
DE E. FAESSTRAAT,
DE AS VAN DE DE SMET DE NAEYERLAAN,

*Vu et approuvé provisoirement
par le conseil communal en séance du*
par le conseil:

Le Secrétaire communal Le Président

P.-M. EMPAIN

J.L.THYS

*Gezien en voorlopig aangenomen
door de gemeenteraad in zitting van*
door de raad:

De Gemeentesecretaris De Voorzitter

P.-M. EMPAIN

J.L.THYS

*Le collège des bourgmestre et échevins certifie
que le présent plan a été déposé à l'examen
du public à la maison communale
du*
au

Le Collège:

Le Secrétaire communal Le Bourgmestre

P.-M. EMPAIN

J.L.THYS

*Het college van burgemeester en schepenen
bevestigt dat onderhavig plan ter inzage van
het publiek op het gemeentehuis werd neergelegd
van*
tot

Het College:

De Gemeentesecretaris De Burgemeester

P.-M. EMPAIN

J.L.THYS

*Vu et approuvé provisoirement par le conseil
communal en séance du*
par le conseil:

Le Secrétaire communal Le Président

P.-M. EMPAIN

J.L.THYS

*Gezien en voorlopig aangenomen door
de gemeenteraad in zitting van*
door de raad:

De gemeentesecretaris De Voorzitter

P.-M. EMPAIN

J.L.THYS

*Approuvé par arrêté du gouvernement
du*

*Goedgekeurd bij besluit van de regering
van*

DRESSE PAR:

PIERRE VANDERSTRAETEN ARCHITECTE-URBANISTE
AVEC LA COLLABORATION DE:

JEAN EVANGELOPOULOS ARCHITECTE
ALEXIS KOUTSALEXIS URBANISTE

Le 14.01.1998

ECHELLE 1/500

OPGEMAAKT DOOR:

PIERRE VANDERSTRAETEN, ARCHITECT-STEDENBOUWKUNDIGE
IN SAMENWERKING MET:

JEAN EVANGELOPOULOS ARCHITECT
ALEXIS KOUTSALEXIS STEDENBOUWKUNDIGE

Op 14.01.1998

SCHAAAL 1/500


Limite extrême des constructions
Uiterste grens van de gebouwen




Bâtiment principal et hauteur maximale (en mètres)
Hoofdgebouw en maximum hoogte (in meters)



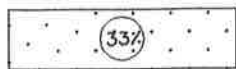
Arrière-bâtiment
Achtergebouw



Zone de cours et Jardins avec construction d'annexes limitée:
taux maximal d'emprise (en pourcents)



Zone voor koeren en tuinen met beperkte bouw van bijgebouwen:
maximale grondinname (in percent)



Zone de cours et Jardins
Zone voor koeren en tuinen



Zone d'extension conditionnelle
Zone voor voorwaardelijke uitbreiding



Indication des parcelles concernées
par la zone d'extension conditionnelle
Aanduiding van de percelen die betrokken zijn
door de zone voor voorwaardelijke uitbreiding



Dispositions particulières : voir prescriptions littérales
Bijzondere bepalingen: zie geschreven voorschriften



Bâtiment classé
Beschermd gebouw



Bâtiment à protéger
Te vrijwaren gebouw



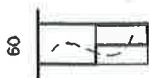
Zone de protection
Vrijwaringszone



Servitude de passage
Erfdienstbaarheid van doorgang




Limite du plan particulier d'affectation du sol
grens van het bijzonder bestemmingsplan



Parcelles, bâtiments existants et numéros de police
Percelen, bestaande gebouwen en politienummers



Niveau existant
Bestaande peil



Courbe de niveau
Hoogtelijn



Cours couvertes, bâtiments de structure légère
Overdekte koeren, gebouwen met lichte structuur

PARCELLES - PERCELLEN

AFFECTATION - BESTEMMINGEN



Espace public qui structure la ville et de caractère résidentiel
Openbare ruimte die de stad structureert en met een woonkarakter



Espace public qui relie les quartiers et de caractère mixte
Openbare ruimte die de wijken verbindt en met gemengd karakter



Espace public qui relie les quartiers et de caractère résidentiel
Openbare ruimte die de wijken verbindt en met een woonkarakter



Espace public qui structure le quartier et de caractère résidentiel
Openbare ruimte die de wijk structureert en met een woonkarakter



Espace public du quartier et de caractère mixte
Openbare ruimte van de wijk en met een gemengd karakter



Espace public du quartier et de caractère résidentiel
Openbare ruimte van de wijk en met een woonkarakter



Espace public qui dessert un équipement collectif
Openbare ruimte die toegang geeft tot een uitrusting van collectief belang

CARACTERISTIQUES PHYSIQUES - FYSISCHE EIGENSCHAPPEN



Front de bâtisse obligatoire